

Poscritti

☒ rilevato☐ visitato, non rilevato☐ insediamento disperso, solo accennato**Sviluppo dell'insediamento**

Relazioni storiche e spaziali fra i principali perimetri edificati, gruppi edilizi, intorno ed elementi singoli; conflitti; indicazioni particolari per la conservazione.

Frazione del Comune montano di Gerra-Verzasca, esposta a sud, Piandesso è sita a mezza costa, sul pronunciato pendio che sale tra le valli della Pesta e di Cugnasco, e gode di una bella vista sul Piani di Magadino.

Già citata nel 1306 con il nome di Piandasio, formava nel XV secolo una vicinanza. Fino al 1920 appartenne alle Terricciuole, sotto la giurisdizione di Locarno, Minusio e Mergoscia, per unirsi poi al Comune di Gerra-Verzasca.

Un tempo era abitata, come Gerra-Piano e Agarone, dalla popolazione di Gerra-Verzasca, che scendeva al piano durante i rigidi inverni montani. D'estate invece si spopolava e gli abitanti salivano in valle, alcuni per pascolarvi il bestiame, altri per lavorare nelle cave di granito. Oggi Piandesso presenta un carattere prevalentemente residenziale-secondario con piccole attività agricole, anche a causa delle periodiche emigrazioni della popolazione maschile, all'inizio del secolo, verso la California.

Ecclesiasticamente dipendente, in passato, dalla parrocchia di Cugnasco, passò poi a quella del Sacro Cuore a Gerra-Piano. Non possiede sul suo territorio alcun edificio sacro rilevante; solo una piccola cappelletta votiva è situata all'estremità occidentale della struttura.

Da un confronto con le carte Siegfried del 1873 e 1915, si nota come l'attuale strada carrozzabile esistesse già, in qualità di sentiero, sullo stesso sedime. Provenendo da Agarone, si penetra nel perimetro da est, in una zona a struttura puntiforme; l'entrata all'insediamento è marcata dalla piccola costruzione 1.0.1 con balcone al primo piano, adibita ad abitazione e stalla. Si arriva quindi nella parte di struttura, G 1.1, meglio conservata e caratterizzata dalla presenza compatta di abitazioni e stalle risalenti al XVII secolo.

Unica costruzione alterante di questo insieme è la 1.1.4, una trasformazione con parti nuove che mal si inseriscono tra le stalle. Queste ultime sono poste, per lo più, perpendicolarmente all'andamento morfologico e sono in sassi a vista o a rasapietra, quasi tutte a due piani.

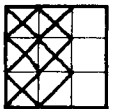
Qualificazione**Termine di confronto**☐ città☐ villaggio☐ borgo☒ frazione (Weiler)☐ villaggio urbanizzato☐ caso particolare

qualità della situazione

qualità spaziali

qualità storico-arch.

ulteriori qualità

**Valutazione dell'insediamento nell'ambito della regione**

Frazione a carattere residenziale, con una piccola presenza di attività agricole, Piandesso possiede certe qualità, per la posizione dominante sul piano di Magadino e per il rapporto con il contesto naturale circostante, ancora poco edificato. Il nucleo principale, specialmente il gruppo della parte vecchia, manifesta una ricchezza spaziale dovuta al percorso, in acciottolato originale, che lo attraversa, ben definito dalle stalle; elemento marcante l'entrata ad occidente, è la cappelletta votiva.

Interessante è pure l'adattamento alla morfologia del sito delle abitazioni, che volgono il ballatoio al sole e al piano nella parte bassa dell'impianto, mentre al centro, nella struttura compatta, si volgono con i ballatoi sul vuoto pubblico.

Ct.	Distr.	Comune	Località		1. Stesura		2
TI	4	Gerra Verzasca	— Piandesso				
Poscritti							

Sviluppo dell'insediamento (continuazione)

Fra le stalle, al centro della struttura vi è un forno del pane, e verso ovest una cappelletta votiva. Dirimpetto a questi due piccoli elementi vi sono, a monte, tre bellissime abitazioni di tre piani, in sassi a vista, con il fronte verso valle. La prima, in faccia alla cappelletta, ha subito recenti trasformazioni, peraltro non alteranti; la seconda, del 1688, possiede dei bellissimi loggiati lignei lungo il lato di gronda, verso est.

In questa parte alta di struttura vi è una ricca trama di percorsi, in acciottolato originale, e accanto all'ultima, delle tre abitazioni testè descritte, un vuoto pubblico in leggera pendenza, anch'esso in acciottolato originale, con al centro una piccola fontanella in cemento.

Lungo il nuovo tracciato viari, in basso, le stalle e le abitazioni sono poste quasi tutte parallelamente ed hanno il lato di gronda intonacato ed abbellito da ballatoi lignei al terzo piano, mentre il fronte è in sassi a vista.

A stretto contatto con il gruppo edilizio 1.1 e ancora nel perimetro di P1, vi sono due interventi sicuramente mal inseriti: in alto, una nuova abitazione 1.0.3, alterante a causa del tetto piano, in basso un'altra abitazione 1.0.2, alterante per la massa enorme accanto alle piccole stalle.

Nell'intorno I-OR III, oltre il riale che scende dalla valle della Pesta e che delimita ad ovest l'impianto, è situato un piccolo gruppetto di abitazioni, 0.0.6, della fine dell'Ottocento.

Il patrimonio edilizio è costituito da stalle, per lo più a due piani, in sassi a vista e tetti in pioda, in ottimo stato di conservazione. La presenza, in alcune di esse, di fieno e attrezzi da lavoro lascia trasparire una, seppur minima, attività agricola. Le abitazioni, pure in ottimo stato, non hanno subito trasformazioni particolari, ma solo piccoli interventi di conservazione, e si presentano intonacate, con parti a vista, come allo stato originario.

Il pendio verde in primo piano (intorno I-DE II) è parzialmente compromesso nelle sue qualità paesaggistiche dalla presenza di numerose costruzioni 0.0.5.

Il pendio vignato sovrastante il nucleo (intorno I-DE I), invece, malgrado la presenza di alcune recenti edificazioni 0.0.5, mantiene qualità tali da compromettere il suo rapporto con l'insediamento. Vi è poi la fascia di recente sviluppo edilizio, lungo il nuovo tracciato viario (intorno I-OR IV).

Qualificazione (continuazione)

Le qualità storico-architettoniche, pur mancando elementi di pregio, sono messe in risalto dagli edifici abitativi, frammisti a stalle, tutti datati del XVII secolo, in buono stato e con caratteristiche tipologiche rilevanti.

Poscritti

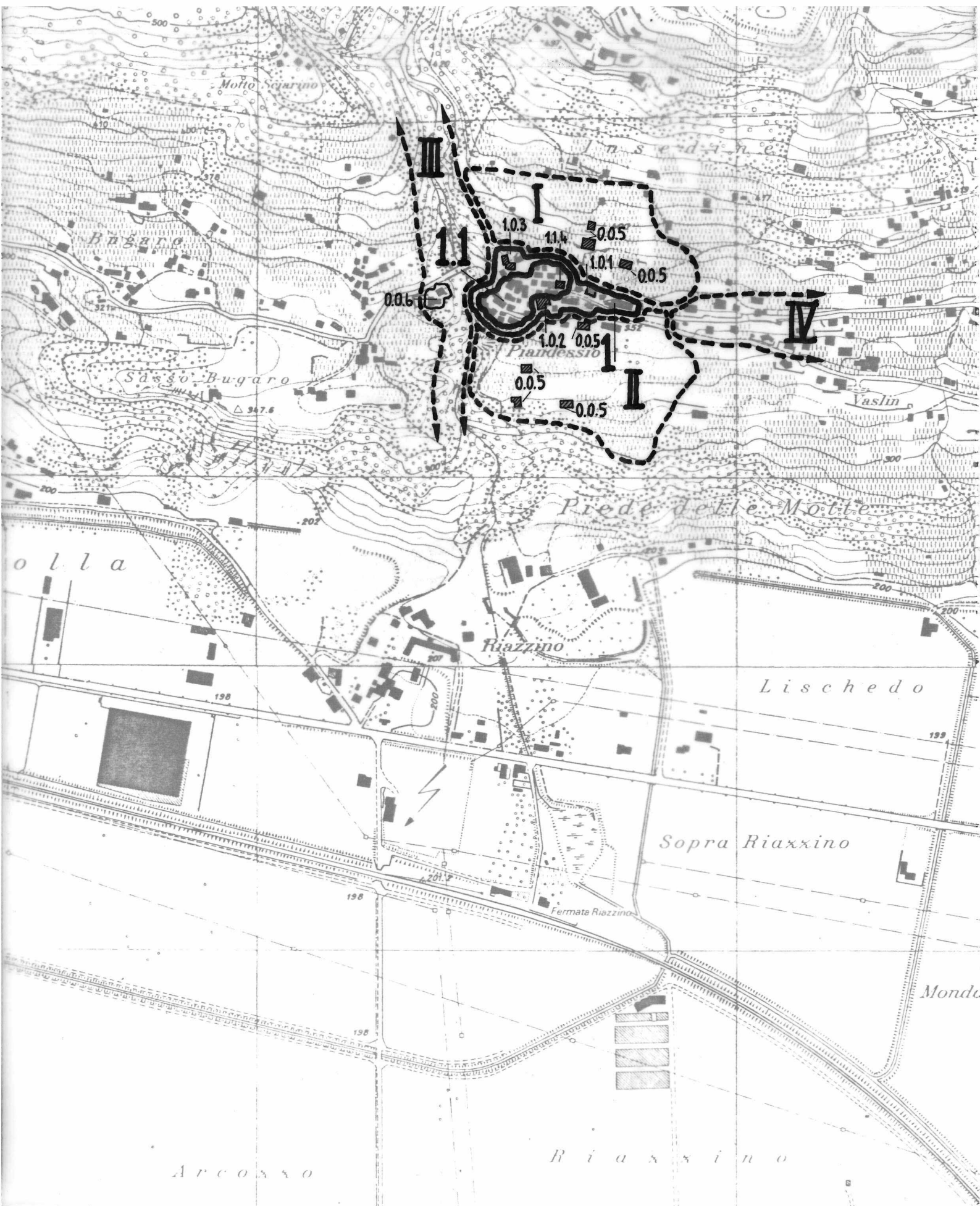
Perimetri edificati, gruppi edilizi, intorni definiti, intorni orientati ed elementi singoli*

[illegible]

* descrizione dettagliata sulle schede A, U ed E: disponibile/non disponibile

Poscritti

--	--	--	--	--	--	--





Ct. Distr. Comune

Località

TI

4

Gerra Verzasca

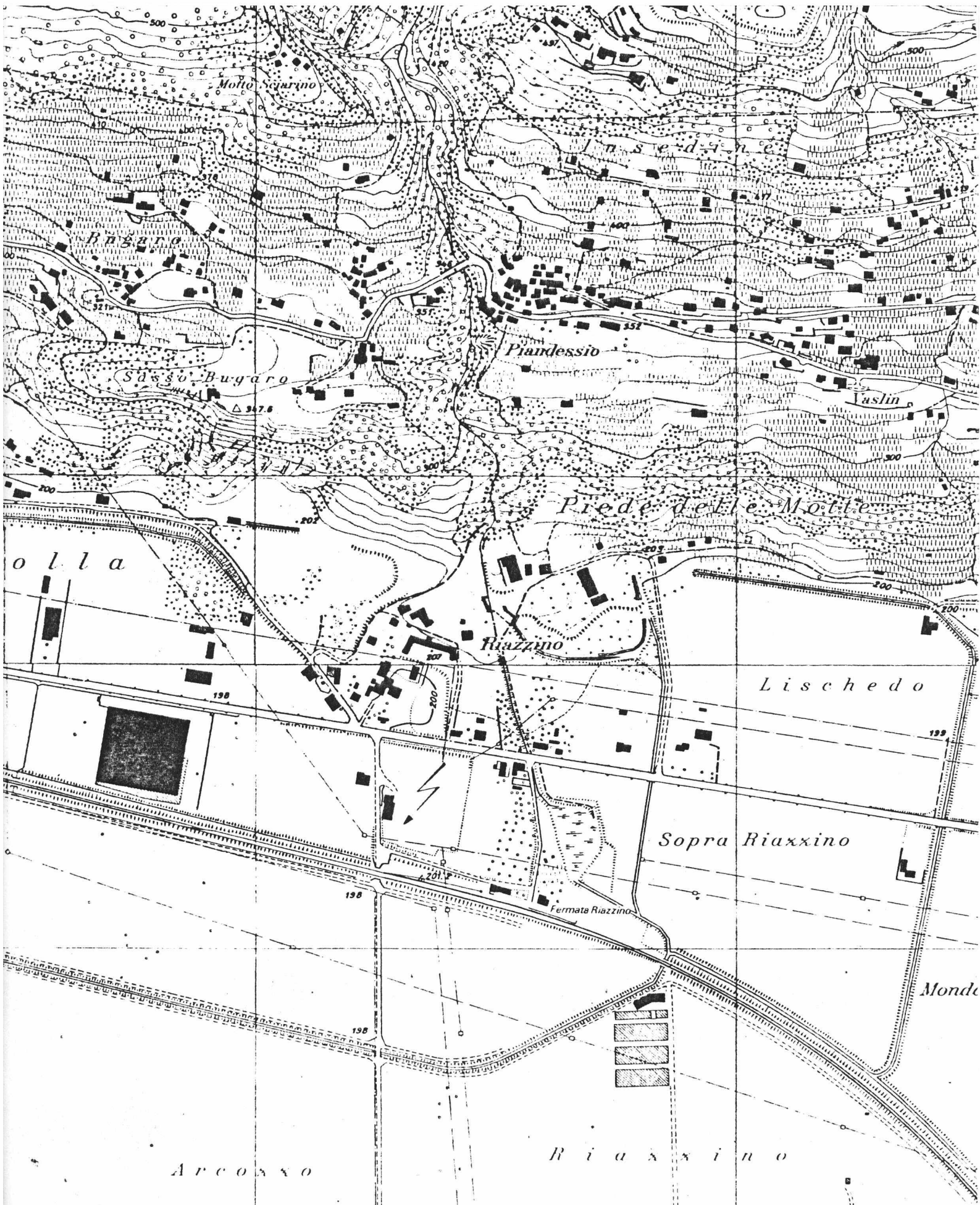
— Piandesso

1. Stesura

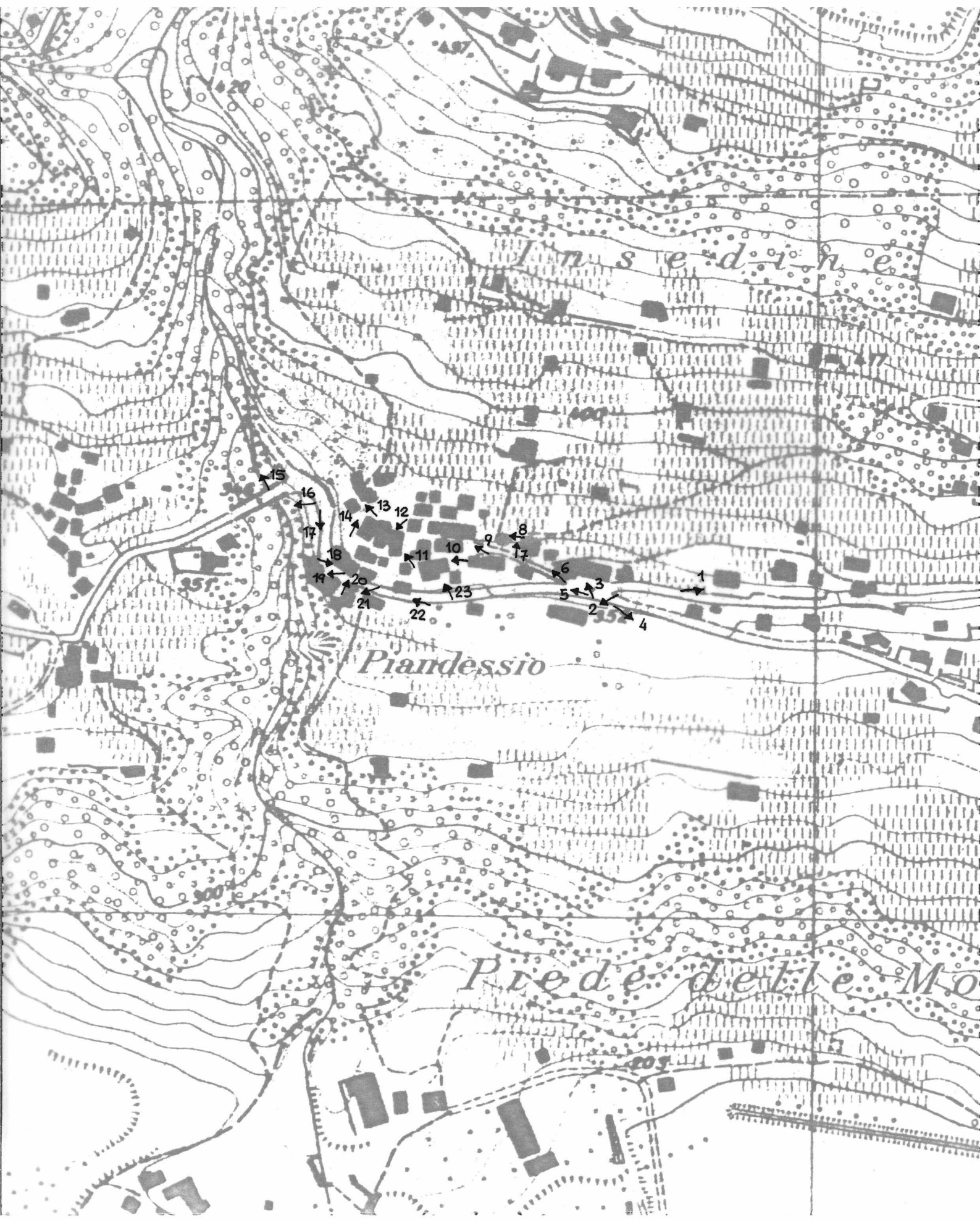
Scala 1:5000

Poscritti

--	--	--	--	--	--	--



--	--	--	--	--	--	--





1



7



13



2



8



14



3



9



15



4



10



16



5



11



17



6



12



18



19



20



21



22



23



Ct. Distr. Comune

TI

4

Gerra Verzasca

Data:

Dati

Poscritti:

--	--	--	--	--	--	--

LOCALITA

Agarone
Gerra Piano
Gerra Verzasca
Piandessio

Comune: Gerra Verzasca

Distretto: Locarno

Cantone: Ticino

*visitato, non rilevato

**insediamento disperso, solo accennato

Carta nazionale no 1292

DATI ORL PER IL COMUNE

		Settore 1	1960 41,6 %	1970 28,8%	1980 12,5 %
Abitanti 1980	805	Settore 2	1960 41,2 %	1970 40,7%	1980 35,3 %
Abitanti 1970	605	Settore 3	1960 19,9 %	1970 30,5%	1980 52,3 %
Aumento 1970-80	33,1%	Indice demografico 1,30 (Media svizzera e = 1; se e è superiore a 1 lo sviluppo demografico del comune tra il 1970 e il 1980 era superiore alla media svizzera)			
Aumento 1960-70	27,6%				
Aumento 1950-60	5,1%	Indice d'invecchiamento a = 0,88 (Media svizzera a = 1; se a è infer. a 1 la popolazione del comune nel 1980 era invecchiata)			

RACCOMANDAZIONI E ORDINANZE DI PROTEZIONE

Sulla lista della lega svizzera per la salvaguardia del patrimonio nazionale A/B:

/

Nell'inventario per la protezione dei beni culturali d'importanza naz./cant./locale:

/

Nel DFU:

Lorentino e Cortascio

Monumenti storici sotto la protezione della Confederazione:

/

Ulteriori ordinanze di protezione:

Consultare l'elenco dei monumenti storici ed artistici del Cantone Ticino 1911-1968
e supplementi 1971-1988

V



